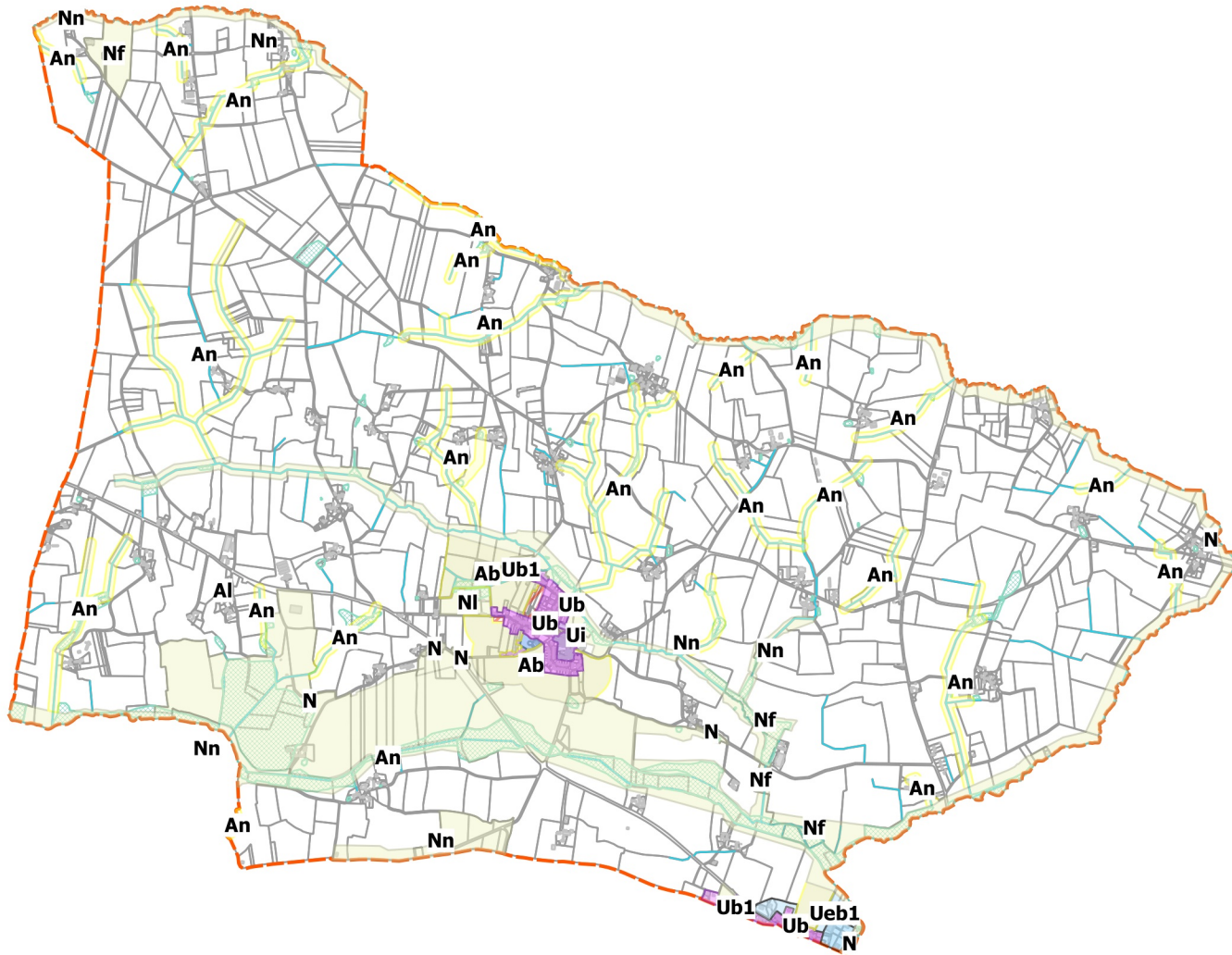


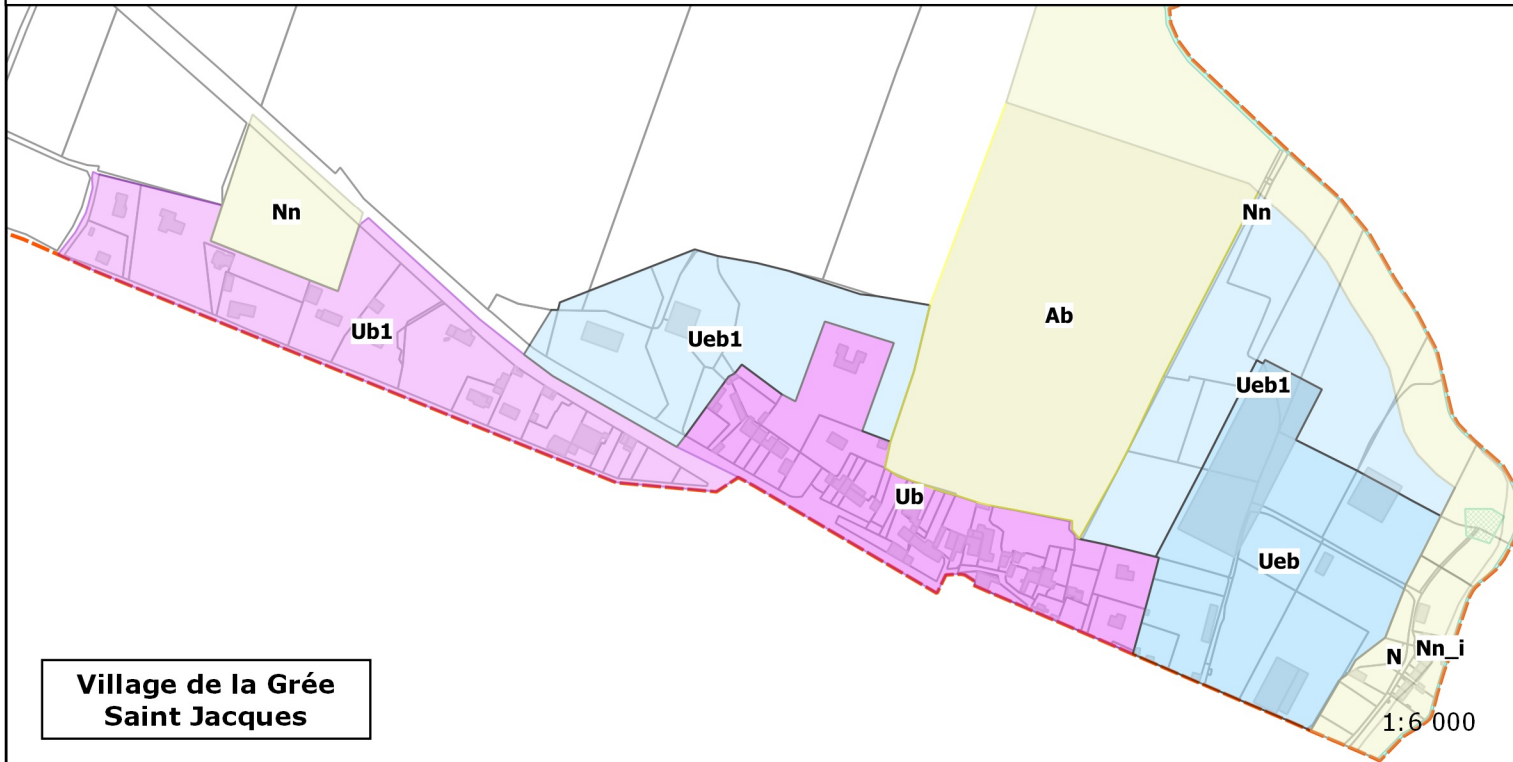
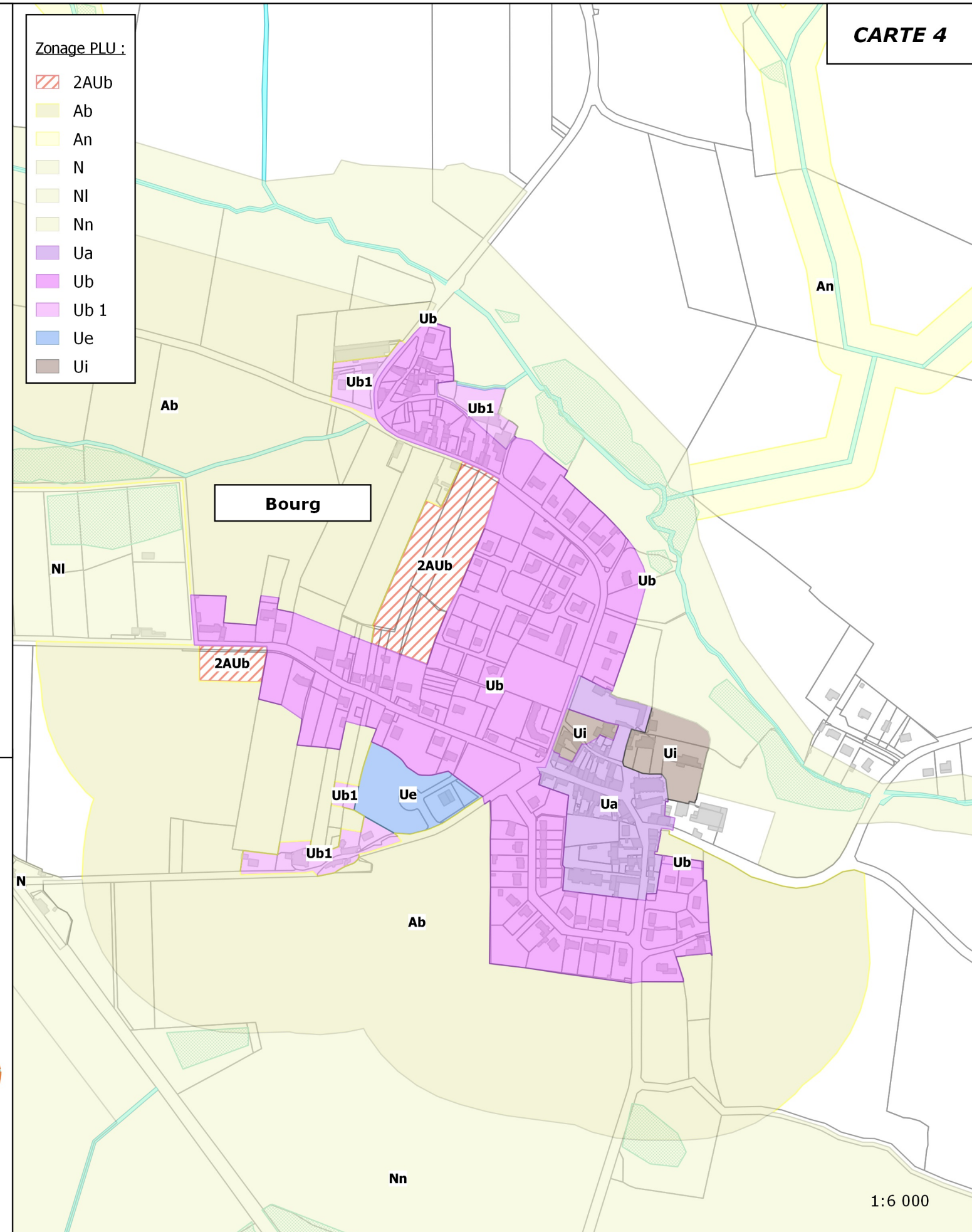
Plan général de la commune



CARTE 4

Zonage PLU :

- 2Aub
- Ab
- An
- N
- Ni
- Nn
- Ua
- Ub
- Ub 1
- Ue
- Ui



Village de la Grée  
Saint Jacques

Maître d'ouvrage :  
Commune de VRITZ



CARTE 4 : PLU et zones urbanisables

Etude : SCHEMA DIRECTEUR D'ASSAINISSEMENT PLUVIAL

Réalisation : Mars 2019

Echelle : 1:50 000



EF Etudes  
4 Rue Galilée  
BP 4114  
44341 BOUGUENNAIS  
Tél : 02 51 70 67 50  
Fax : 02 51 70 62 85