

**Arrêté municipal NP2023\_767**

portant règlementation du stationnement et de la circulation du 08 janvier 2024 au 06 février 2024 inclus – rues de La Ruelle, des Forges et de Bretagne (secteur de Vritz)

**Monsieur le Maire de la commune de VALLONS-DE-L'ERDRE**

**Vu** le Code Général des Collectivités Territoriales et notamment les articles L.2213.1 à L.2213.6,

**Vu** le Code de la Route et notamment ses articles R.110-1, R.110-2 et R.411-1 et suivants,

**Vu** l'arrêté interministériel en date du 24 novembre 1967 modifié relatif à la signalisation des routes et des autoroutes,

**Vu** l'instruction interministérielle sur la signalisation routière - Livre I - 1<sup>ère</sup> et 8<sup>ème</sup> parties relative à la signalisation temporaire approuvée par l'arrêté interministériel en date du 06 novembre 1992,

**Vu** l'arrêté municipal numéro P2020/180 en date du 22 juin 2020 portant délégation de fonction au pôle aménagement du territoire et délégation de signature à Monsieur Luc LÉPICIER, 2<sup>ème</sup> adjoint,

**Considérant** la demande présentée le 12 décembre 2023 par la société AXIANS SERVICES INFRA CENTRE OUEST de SORIGNY en vue de réaliser des travaux de tirage de câbles pour le raccordement à la fibre optique,

**Considérant que**, pour la bonne organisation desdits travaux, il y a lieu de régler le stationnement et la circulation de la voie communale rue de La Ruelle et rues des Forges et de Bretagne situées route départementale numéro 32,

**Considérant** l'avis favorable du Département de la Loire-Atlantique en date du 14 décembre 2023,

**ARRÊTE**

- Article 1** Sur la voie communale rue de La Ruelle et rues des Forges et de Bretagne situées route départementale numéro 32, conformément au plan annexé, du 08 janvier 2024 au 06 février 2024 inclus :
- la circulation sera alternée par panneaux B15 et C18,
  - la vitesse de circulation de tous les véhicules sera limitée à 30 kms,
  - les dépassements seront interdits,
  - le stationnement sera interdit de part et d'autre de la voie, excepté pour les véhicules affectés au chantier.
- Article 2** La signalisation adaptée sera mise en place par la société AXIANS SERVICES INFRA CENTRE OUEST et sera conforme aux prescriptions de l'instruction interministérielle sur la signalisation routière temporaire approuvée par l'arrêté interministériel en date du 06 novembre 1992.
- Article 3** La remise en état de la voirie et de ses accotements sera à la charge de la société AXIANS SERVICES INFRA CENTRE OUEST si nécessaire.
- Article 4** Un exemplaire du présent arrêté sera publié sur le site internet de la commune de VALLONS-DE-L'ERDRE et affiché **obligatoirement** à chaque extrémité du chantier.
- Article 5** Monsieur le Maire de VALLONS-DE-L'ERDRE, Monsieur le Commandant de gendarmerie de RIAILLÉ-VALLONS-DE-L'ERDRE et la société AXIANS SERVICES INFRA CENTRE OUEST sont chargés, chacun en ce qui le concerne, de l'exécution du présent arrêté.

**Article 6**

Le présent arrêté pourra faire l'objet d'un recours contentieux devant le tribunal administratif de NANTES dans un délai de deux mois à compter de sa date de notification ou de publication.

**Article 7**

Une copie du présent arrêté sera adressée :

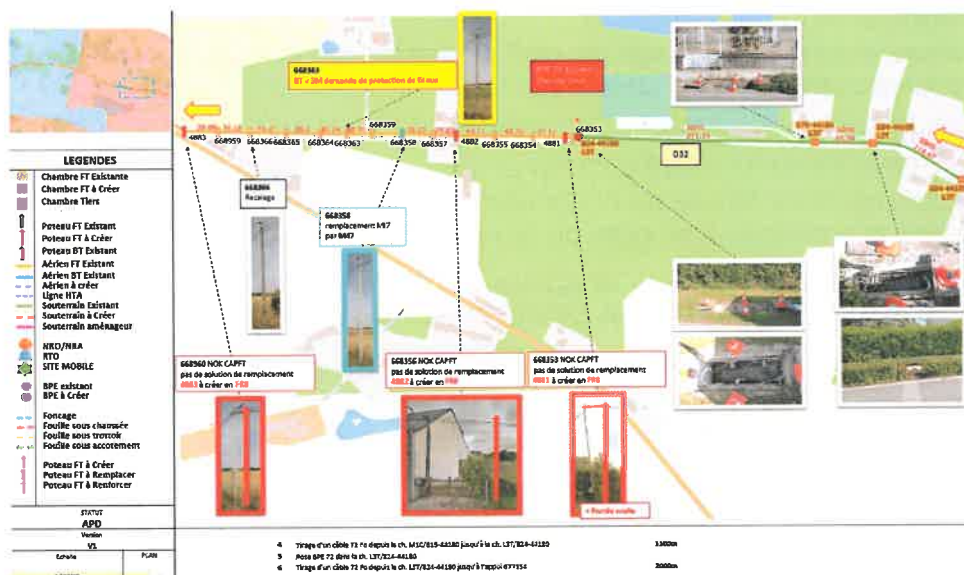
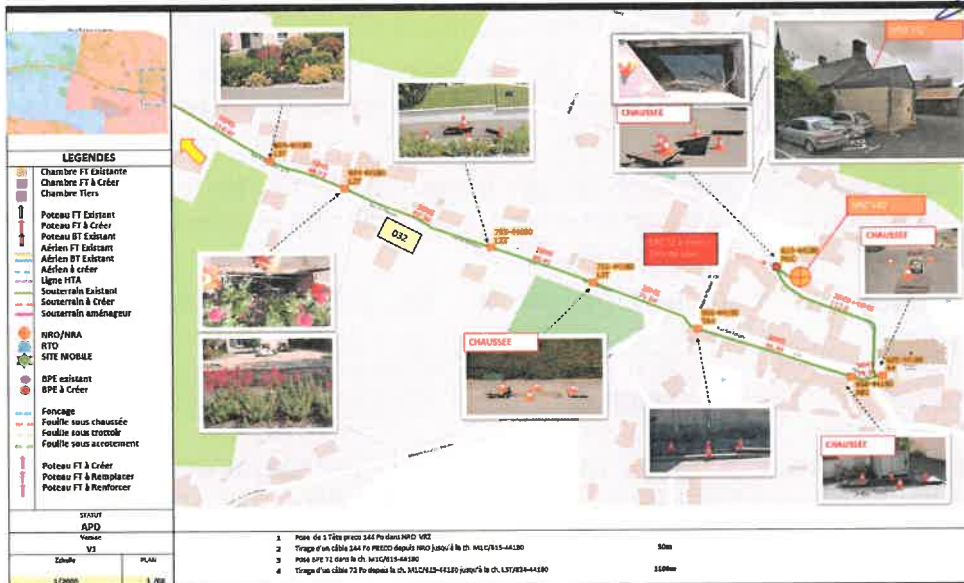
- à Monsieur le Commandant de gendarmerie de RIAILLÉ-VALLONS-DE-L'ERDRE,
- à la société AXIANS SERVICES INFRA CENTRE OUEST.

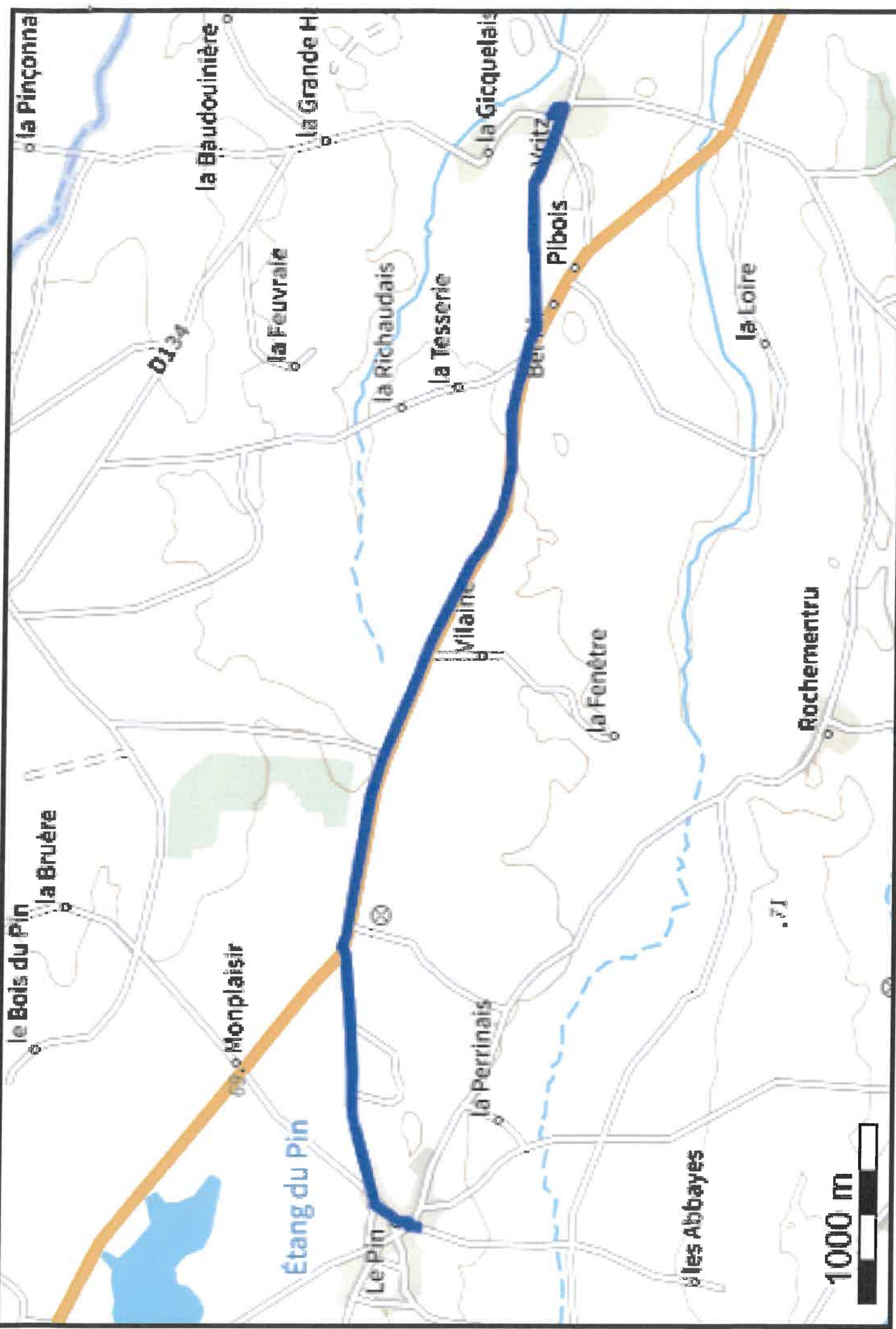
À VALLONS-DE-L'ERDRE, le 14 décembre 2023

Pour le Maire et par délégation,

Luc LÉPICIER,

Adjoint au pôle aménagement du territoire





LEGENDE	
Système géodésique	EPSG
WGS 84	EPSG 4326

Polygone 1
(47.583929 -1.092779); (47.583727 -1.091331); (47.583726 -1.091326); (47.583386 -1.089321); (47.583104 -1.087413); (47.583094 -1.087378); (47.582892 -1.086886); (47.582790 -1.086621); (47.582808 -1.086423); (47.582809 -1.086410); (47.582831 -1.084544); (47.582932 -1.080903); (47.582982 -1.080285); (47.582983 -1.080275); (47.583004 -1.079449); (47.583004 -1.079442); (47.582990 -1.078607); (47.582990 -1.078149); (47.583041 -1.076166); (47.583040 -1.076145); (47.583004 -1.075791); (47.582994 -1.075750); (47.582729 -1.075072); (47.582601 -1.074576); (47.582600 -1.074572); (47.582405 -1.073898); (47.582023 -1.072412); (47.581627 -1.070575); (47.581577 -1.070216); (47.581568 -1.070181); (47.581543 -1.070118); (47.581699 -1.070118); (47.581760 -1.070167); (47.581810 -1.070451); (47.581821 -1.070486); (47.581958 -1.070787); (47.582093 -1.070770); (47.582161 -1.070547); (47.582020 -1.070452); (47.582009 -1.070488); (47.581957 -1.070374); (47.581902 -1.070061); (47.581863 -1.069988); (47.581755 -1.069902); (47.581718 -1.069889); (47.581407 -1.069889); (47.581340 -1.070062); (47.581428 -1.070281); (47.581476 -1.070627); (47.581478 -1.070639); (47.581876 -1.072485); (47.581878 -1.072491); (47.582261 -1.073982); (47.582262 -1.073986); (47.582457 -1.074660); (47.582587 -1.075162); (47.582592 -1.075179); (47.582852 -1.075846); (47.582885 -1.076168); (47.582835 -1.078142); (47.582835 -1.078147); (47.582835 -1.078608); (47.582835 -1.078611); (47.582849 -1.079444); (47.582828 -1.080262); (47.582778 -1.080879); (47.582777 -1.080889); (47.582676 -1.084536); (47.582676 -1.084539); (47.582654 -1.086399); (47.582633 -1.086628); (47.582643 -1.086701); (47.582758 -1.087001); (47.582759 -1.087004); (47.582955 -1.087481); (47.583235 -1.089372); (47.583235 -1.089376); (47.583575 -1.091380); (47.583797 -1.092971); (47.583783 -1.096948); (47.583785 -1.096972); (47.584233 -1.100191); (47.584239 -1.100215); (47.584962 -1.102575); (47.584970 -1.102596); (47.585719 -1.104111); (47.586743 -1.107256); (47.586744 -1.107258); (47.587654 -1.109892); (47.588405 -1.112804); (47.588405 -1.112806); (47.589100 -1.115381); (47.589100 -1.115382); (47.590011 -1.118639); (47.590616 -1.121587); (47.590803 -1.123211); (47.591758 -1.131954); (47.591761 -1.131972); (47.591939 -1.132761); (47.591919 -1.132765); (47.591774 -1.133580); (47.591772 -1.133601); (47.591598 -1.136948); (47.591598 -1.136950); (47.591396 -1.142186); (47.591396 -1.142200); (47.591450 -1.145251); (47.591234 -1.146624); (47.591201 -1.146611); (47.591181 -1.146722); (47.590206 -1.152090); (47.590216 -1.152094); (47.589062 -1.153373); (47.589010 -1.153375); (47.588576 -1.153397); (47.588501 -1.153511); (47.588501 -1.153709); (47.588088 -1.153774); (47.588105 -1.154003); (47.588182 -1.153990); (47.588587 -1.153926); (47.588656 -1.153812); (47.588656 -1.153622); (47.589052 -1.153603); (47.589054 -1.153668); (47.590395 -1.152183); (47.590361 -1.152117); (47.590376 -1.152039); (47.591232 -1.147325); (47.591279 -1.147346); (47.591301 -1.147236); (47.591531 -1.145504); (47.591574 -1.144777); (47.591551 -1.142192); (47.591753 -1.136964); (47.591926 -1.133629); (47.592018 -1.133112); (47.592022 -1.133131); (47.592029 -1.133154); (47.592044 -1.133127); (47.592035 -1.133034); (47.592061 -1.132865); (47.592143 -1.132945); (47.591910 -1.131908); (47.590956 -1.123173); (47.590956 -1.123172); (47.590768 -1.121542); (47.590766 -1.121527); (47.590158 -1.118566); (47.590155 -1.118556); (47.589244 -1.115295); (47.588549 -1.112721); (47.587797 -1.109804); (47.587794 -1.109793); (47.586882 -1.107155); (47.585855 -1.104001); (47.585848 -1.103984); (47.585100 -1.102470); (47.584383 -1.100132); (47.583938 -1.096937); (47.583952 -1.093001); (47.583959 -1.092999); (47.583952 -1.092948); (47.583953 -1.092779); (47.583929 -1.092779);